

JUDETUL TELEORMAN
MUNICIPIUL ROȘIORI DE VEDE
CONSILIUL LOCAL

HOTĂRÂRE

privind: trecerea din domeniul privat in domeniul public al Municipiului Rosiori de Vede, a imobilului situat in str. Viilor, nr.1, cu nr. cadastral 27164

Consiliul Local al Municipiului Rosiori de Vede, întrunit în sesiune ordinară de lucru, având în vedere :

- referatul de aprobare nr.3314/16.02.2022 al Primarului Municipiului Rosiori de Vede;
- raportul de specialitate nr.3316/16.02.2022 al Direcției Impozite și Taxe;
- raportul de avizare al comisiilor de specialitate pe domenii de activitate ale Consiliului Local al municipiului Rosiori de Vede;
- prevederile art.863 lit (e) din Legea nr.287/2009 privind Codul Civil, republicata, cu modificarile si completările ulterioare
- prevederile art 296 alin (2) si alin (7) din OUG nr.57/2019 privind Codul Administrativ, cu modificarile si completările ulterioare;
- prevederile art 39 si art 40 din Legea nr 114/1996, privind locuintele, republicata, cu modificarile si completările ulterioare.

In temeiul art. 129 alin. (1), alin (2) lit c) și art 139 alin (3) lit (g) si art.196 alin (1) lit (a) din OUG 57/2019 privind Codul Administrativ, cu modificările si completările ulterioare

HOTĂRĂȘTE :

Art.1. Se aprobă trecerea din domeniul privat in domeniul public al municipiului Rosiori de Vede a imobilului situat in municipiul Rosiori de Vede str. Viilor, nr.1, nr. cadastral 27164 avand elementele de identificare prevazute in anexa nr.1 (Lista), anexa nr.2 (Plan de amplasament si delimitare) si anexa nr.3 (Plan de incadrare in zona), care fac parte integranta din hotarare.

Art.2. Imobilul din str. Viilor nr.1 are destinatia de “locuinta sociala”.

Art.3. Prezenta hotarâre se comunică prin grija secretarului general al UAT Roșiori de Vede, Primarului Municipiului Roșiori de Vede, Instituției Prefectului Județului Teleorman, Direcției de Impozite si Taxe si SADPP.

Presedinte de sedinta
Consilier local
Gogoi Ion



Contrasemneaza,
SECRETAR GENERAL UAT,
Cîța Mioara Iulia



ROȘIORI DE VEDE
Nr.32/24.02.2022

Prezenta hotărâre a fost adoptată cu un număr de 19 voturi “pentru”, - vot “împotriva”, - abțineri, din totalul de 19 consilieri în funcție din care 19 prezenți

JUDETUL TELEORMAN
MUNICIPIUL ROȘIORI DE VEDE
CONSILIUL LOCAL

Anexa nr.1 la HCL nr.32/24.02.2022

Presedinte de sedinta
Consilier local
Gogoi Ion




Contrasemneaza
SECRETAR GENERAL UAT,
Cîța Mioara Iulia

LISTA

cu elementele de identificare ale imobilului care trece din domeniul privat in domeniul public
al municipiului Rosiori de Vede

Nr. crt.	Adresa imobil	Suprafata imobil	Observatii
1.	Imobil (teren si constructii) situat in Municipiul Rosiori de Vede str. Viilor nr.1 cu nr cadastral 27164	<u>Teren -1108 mp, din care:</u> <ul style="list-style-type: none">- Teren intravilan curti constructii-577 mp- Teren intravilan vie – 216 mp- Teren intravilan arabil – 315 mp <u>Constructii- cladiri rezidentiale:</u> <ul style="list-style-type: none">- Locuinta cu pereti din beton si caramida– 59mp- Anexa cu pereti din lemn-14mp- Anexa cu pereti din caramida si lemn-35 mp	Tarlaua 108 parcela 1,1/1,1/2

Director executiv
Stoian Opreța



Inspector
Florea Marinel



ANEXA nr. 1.35 la regulament
 PLAN DE AMPLASAMENT SI DELIMITARE AL IMOBILULUI
 SCARA 1:1000

Nr.cadastral	Suprafata masurata a imobilului(mp)	Adresa Imobilului
27164	1108	Mun. Roșiori de Vede, Str. Viilor, nr.1, Cv. 108, P. 1,1/1,1/2, Jud. Teleorman
Nr. Cartea Funciara	Unitatea Administrativ Teritoriala (UAT)	
	Roșiori de Vede	

A. Date referitoare la teren

Nr. Parcela	Categorie de folosinta	Suprafata (mp)	Mentiiuni
1	Cc	577	N - imprejmuit cu gard din beton (19-18), gard din lemn (18-17) si gard din plasa sarma (17-16-15-14-13-12-11-10-9);
2	V	216	S - imprejmuit cu gard din plasa sarma (8-7-6-5-4) si gard din beton (4-3-2-1);
3	A	315	E - imprejmuit cu gard din beton (19-1);
TOTAL		1108	V - imprejmuit cu gard din plasa sarma (9-8);

B. Date referitoare la constructii

Cod	Destinatia	Suprafata construita la sol (mp)	Mentiiuni
C1	CL	59	Locuinta - S.construita desfasurata =59mp
C2	CA	14	Anexa - S.construita desfasurata =14mp
C3	CA	35	Anexa - S.construita desfasurata =35mp
TOTAL		108	

Suprafata totala masurata a imobilului=1108mp
Suprafata din acte=108mp

Inspector

Confirm introducerea imobilului in baza de date intranzata si arhivarea digitala signed by **Marian-Ion Dumitru**
 Date: 2021.12.22
 13:57:44 +02'00'

Executant S.C. PROCAD S.R.L.
 Seria RO-B-J Nr.1594/16.07.2019
 Guță Ovidiu George
 Seria RO-TR-F Nr.023723-11.2010

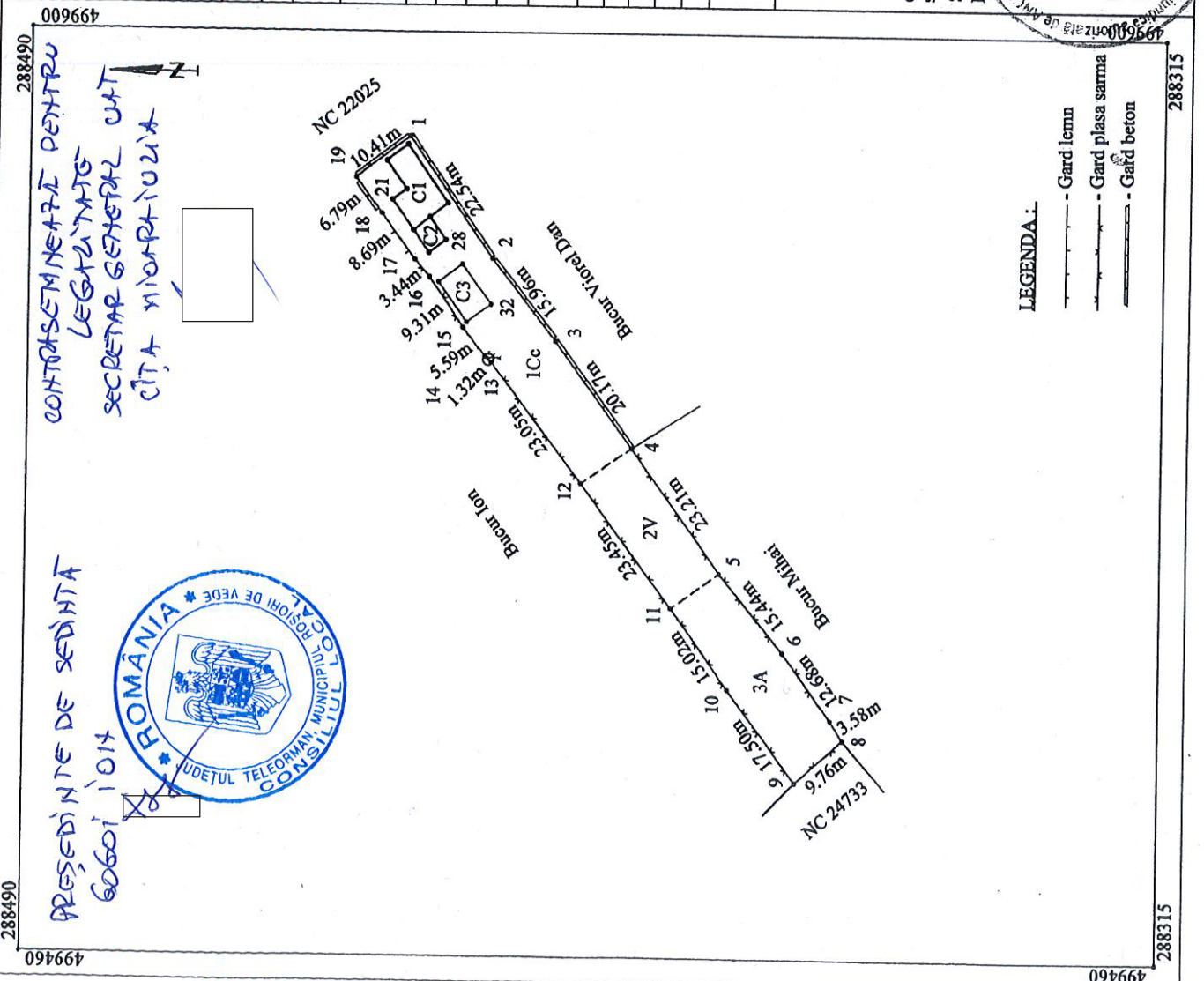
Confirm corectitudinea măsurătorilor la teren corectitudinea tuturor documentației cadastrale și corespondența acesteia cu realitatea din teren

Semnatura si Data: 13.12.2021

Stampila BCPI

Semnat : cu semnatura electronica extinsa, cf. L 455/2001 și eIDAS

Stampila: CATEGORIA 6 CADASTRU, AUTORIZARE, Seria RO-B-J, Nr. 1594/16.07.2019, S.C. PROCAD S.R.L., CLASA III




288490

288315


ANEXA nr. 3 LA HCL nr. 32 / 24.02.2022

Extras de Plan Cadastral de Carte Funciară, imobil nr. cadastral 27164 / UAT Rosiori de Vede

Incadrare in zonă
scara 1:1000



PRESEDINTE DE
60601 IGH



CONTRASEMNEA PT
LEGATAT
SECRETAR GENERAL UAT
CITA MIHAILA IGH

